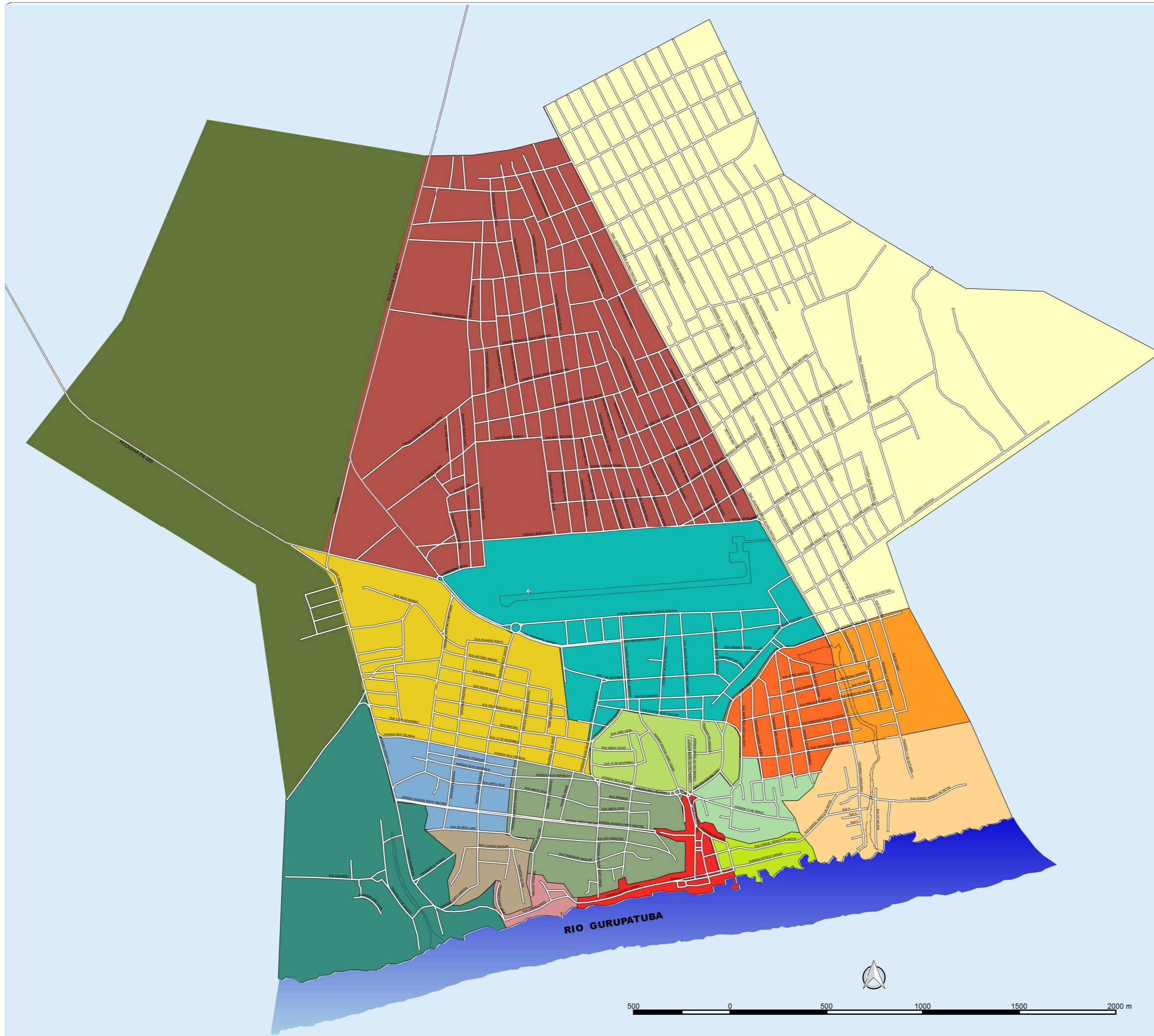



















PLANTA URBANA



LEGENDA

-  RODOVIAS
-  VIAS PÚBLICAS
-  RIO GURUPATUBA
-  VOÇOROCA
-  IGARAPÉ

BAIRROS

-  CAMARAZINHO
-  CENTRO
-  CIDADE ALTA
-  CIDADE BAIXA
-  CURAXI-I
-  CURAXI-II
-  CURINTANFA
-  NOVA OLINDA
-  PAJUÇARA
-  PAPAGAIO
-  PLANALTO
-  SERRA OCIDENTAL
-  SERRA ORIENTAL
-  SURUBEJU
-  TERRA AMARELA
-  TURU
-  ÁREA NÃO URBANIZADA



PREFEITURA MUNICIPAL DE MONTE ALEGRE
SECRETARIA MUNICIPAL DE OBRAS
DEPARTAMENTO DE PROJETOS E OBRAS - DPO

MAPA URBANO ELABORADO PARA O PLANO DIRETOR DE MONTE ALEGRE

ELABORAÇÃO DO MAPA:

ESCALA DO DESENHO:

DATA:

WIANNA BANDEIRA FRIAES

INDICADA

MARÇO/2016

